



ZARZĄD DRÓG I TRANSPORTU MIEJSKIEGO W LUBLINIE

ul. Krochmalna 13 J
20-401 Lublin

tel. (81) 466 57 00, fax: (81) 466 57 01

zdtm@zdtm.lublin.eu <https://biuletyn.lublin.eu/zdtm/>



INFORMATOR

**zimowego utrzymania dróg na terenie miasta Lublin
w sezonie 2024/2025**

Zgłoszenia:

Zarząd Dróg i Transportu Miejskiego w Lublinie
telefon dyżurny:

od poniedziałku do piątku, w niedzielę oraz dzień wolny od pracy, który nie następuje bezpośrednio po dniu roboczym

tel. (81) 466 57 89 w godzinach 6:00 – 21:00

dostępny w sobotę oraz dzień wolny od pracy następujący bezpośrednio po dniu roboczym;

tel. (81) 466 57 89 w godzinach 7:30 – 21:00

w pozostałych godzinach:

Straż Miejska Miasta Lublin
tel. 986

Interwencje dotyczące odśnieżania miejsc parkingowych w **Strefie Płatnego Parkowania** należy zgłaszać:

bezpośrednio do Biura Strefy Płatnego Parkowania w Lublinie

ul. Lubartowska 72A, 20-094 Lublin

od poniedziałku do piątku

tel. (81) 781 62 82 w godzinach od 8:00 do 18.30

biuro@spp.lublin.pl

lub

Zarząd Dróg i Transportu Miejskiego w Lublinie Wydział Eksploatacji Infrastruktury Parkingowej
i Transportowej

tel. (81) 466 57 32 od poniedziałku do piątku w godzinach 7:30 – 15:30

adres e-mail: zdtm@zdtm.lublin.eu

Zimowe utrzymanie dróg na terenie miasta Lublin w sezonie 2024/2025

Zimowe utrzymanie dróg publicznych

Za zimowe utrzymanie dróg publicznych (utrzymanie ulic, chodników, placów, schodów, kładek dla pieszych w pasach drogowych) na terenie miasta Lublin odpowiada Zarząd Dróg i Transportu Miejskiego w Lublinie. Zarząd obejmuje też zimowym utrzymaniem część dróg wewnętrznych.

Zarząd odpowiada za odśnieżanie dróg o łącznej długości: **711 km**

w tym:

dróg wojewódzkich – 44 km

dróg powiatowych – 148 km

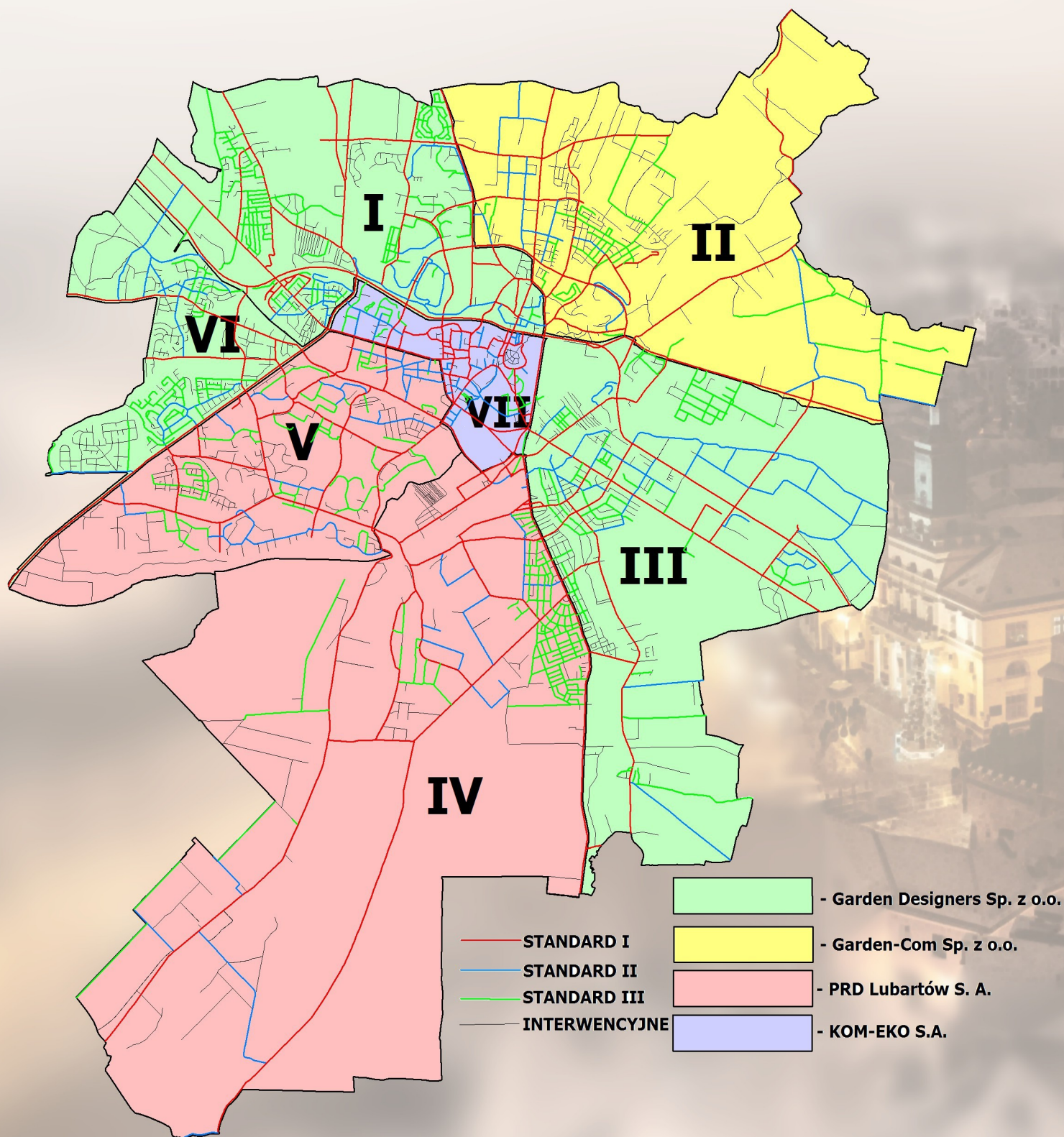
dróg gminnych – 411 km

oraz:

dróg wewnętrznych – 108 km

Rejony zimowego utrzymania miasta

Lublin jest podzielony na siedem rejonów zimowego utrzymania dróg.



Rejon I stanowią granice:

granica miasta → ul. Choiny → ul. Szeligowskiego → al. Smorawińskiego → al. Spółdzielczości Pracy → ul. Unicka → ul. Podzamcze → ul. Lwowska → al. Tysiąclecia → al. Solidarności → al. Sikorskiego → odcinek al. Kraśnicka → ul. Grabowa → al. Solidarności → granica miasta.

W skład rejonu wchodzi ulice:

ul. Choiny → ul. Szeligowskiego → al. Solidarności → ul. Grabowa.

W skład rejonu nie wchodzi ulice:

al. Smorawińskiego (od ul. Szeligowskiego do al. Sp. Pracy) → al. Spółdzielczości Pracy → ul. Unicka → ul. Podzamcze → ul. Lwowska → ul. Sikorskiego → al. Kraśnicka.

Rejon II stanowią granice:

granica miasta → ul. Metalurgiczna → ul. Mełgiewska → al. Tysiąclecia → ul. Lwowska → ul. Podzamcze → ul. Unicka → al. Spółdzielczości Pracy → al. Smorawińskiego → ul. Szeligowskiego → ul. Choiny → granica miasta.

W skład rejonu wchodzi ulice:

ul. Metalurgiczna → ul. Mełgiewska → ul. Lwowska → ul. Podzamcze → ul. Unicka – al. Spółdzielczości Pracy – al. Smorawińskiego (od al. Sp. Pracy do ul. Szeligowskiego) → ul. Szeligowskiego → ul. Choiny.

W skład rejonu nie wchodzi ulice: rondo prof. Henryka Cybulskiego z estakadą → al. Tysiąclecia z rondem Romana Dmowskiego → ul. Szeligowskiego → ul. Choiny.

Rejon III stanowią granice:

granica miasta → ul. Abramowicka → ul. Kunickiego → ul. 1 Maja → al. Unii Lubelskiej → al. Tysiąclecia → ul. Mełgiewskiej → rondo prof. Henryka Cybulskiego → ul. Mełgiewska → ul. Metalurgiczna → granica miasta.

W skład rejonu wchodzi ulice:

al. Tysiąclecia – odcinek ul. Mełgiewskiej od al. Tysiąclecia do ronda prof. Henryka Cybulskiego razem z rondem.

W skład rejonu nie wchodzi ulice:

ul. Abramowicka → ul. Kunickiego → ul. 1 Maja → al. Unii Lubelskiej → ul. Mełgiewska → ul. Metalurgiczna.

Rejon IV stanowią granice:

granica miasta → linia kolejowa nr.7 → ul. Nadbystrzycka → rzeka Bystrzyca → ul. Stadionowa → ul. Lubelskiego Lipca 80 → Plac Bychawski → ul. Kunickiego → ul. Abramowicka → granica miasta.

W skład rejonu wchodzi ulice:

odcinek ul. Nadbystrzyckiej od wiaduktu kolejowego do ronda im. Narodowych Sił Zbrojnych → odcinek ul. Lubelskiego Lipca 80 → odcinek ul. Stadionowej od ul. Lubelskiego Lipca 80 do ronda im. Sportowców → Plac Bychawski → ul. Kunickiego → ul. Abramowicka.

W skład rejonu nie wchodzi ulice:

rondo im. Narodowych Sił Zbrojnych

Rejon V stanowią granice:

granica miasta → al. Kraśnicka → Al. Raclawickie → ul. Lipowa → ul. Narutowicza → ul. Muzyczna → rzeka Bystrzyca → rondo im. Narodowych Sił Zbrojnych → ul. Nadbystrzycka → linia kolejowa nr.7 →

granica miasta.

W skład rejonu wchodzi ulice:

rondo im. Narodowych Sił Zbrojnych

W skład rejonu nie wchodzi ulice:

al. Kraśnicka → Al. Raławickie → ul. Lipowa → ul. Narutowicza → ul. Muzyczna → odcinek ul. Nadbystrzyckiej od ronda im. Narodowych Sił Zbrojnych do wiaduktu kolejowego.

Rejon VI stanowią granice:

granica miasta → al. Solidarności → ul. Grabowa → al. Kraśnicka → al. Sikorskiego → al. Kraśnicka → granica miasta.

W skład rejonu wchodzi ulice:

al. Sikorskiego → al. Kraśnicka.

W skład rejonu nie wchodzi ulice:

al. Solidarności → ul. Grabowa.

Rejon VII stanowią granice:

al. Sikorskiego → al. Solidarności → al. Tysiąclecia → al. Unii Lubelskiej → ul. 1 Maja → Plac Bychawski → ul. Lubelskiego Lipca 80 → ul. Stadionowa → ul. Muzyczna → ul. Narutowicza → ul. Lipowa → Al. Raławickie.

W skład rejonu wchodzi ulice:

al. Unii Lubelskiej → ul. 1 Maja → ul. Stadionowa od ul. Muzycznej do ul. Lubelskiego Lipca 80 – ul. Muzyczna – ul. Narutowicza – ul. Lipowa – Al. Raławickie.

W skład rejonu nie wchodzi ulice:

al. Sikorskiego → al. Solidarności → al. Tysiąclecia → Plac Bychawski → odcinek ul. Lubelskiego Lipca 80 od Cukrowniczej do Placu Bychawskiego.

Zarząd Dróg i Mostów w Lublinie obejmuje też zimowym utrzymaniem część dróg wewnętrznych.

Wykonawcy zimowego utrzymania dróg w Lublinie:

I Rejon – Derkacz sp.k.

II Rejon – Garden-Com

III Rejon – Derkacz sp.k.

IV Rejon – PRD Lubartów

V Rejon – PRD Lubartów

VI Rejon – Derkacz sp.k.

VII Rejon – KOM-EKO

Opis standardów (kolejności) zimowego utrzymania

Standard	Opis standardu	Po ustaniu opadów śniegu	Od stwierdzenia zjawiska atmosferycznego przez kierującego zimowym utrzymaniem lub powzięcia przez niego uwiarygodnionych informacji o wystąpieniu powyższego, dopuszcza się występowanie zjawisk w okresie nie dłuższym niż:
I	Jezdnia i pobocze utwardzone wolne od czynników (elementów) powodowanych zjawiskami atmosferycznymi z wyjątkiem wody	Dotyczy jezdni i poboczy: <ul style="list-style-type: none"> • śnieg luźny może zalegać do 2 godz. • błoto pośniegowe może występować do 4 godz. • nie dopuszcza się występowania zasp śnieżnych i zajeżdżonej warstwy śniegu również podczas opadów i zamieci śnieżnych 	<ul style="list-style-type: none"> • gołoledzi - 2 godz. • szronu - 2 godz. • szadzi - 2 godz. • lodowicy - 4 godz. • śliskości pośniegowej - 4 godz.
II	Jezdnia odśnieżona a śliskość zimowa zlikwidowana na całej szerokości łącznie z poboczami utwardzonymi	<ul style="list-style-type: none"> • śnieg luźny może zalegać do 4 godz. • błoto pośniegowe może występować do 6 godz. • może występować warstwa zajeżdżonego śniegu o grubości nie utrudniającej ruchu 	<ul style="list-style-type: none"> • gołoledzi - 4 godz. • szronu - 4 godz. • szadzi - 4 godz. • lodowicy - 5 godz. • śliskości pośniegowej 5 godz.
III	Jezdnia odśnieżona na całej szerokości, a śliskość zimowa zlikwidowana na: <ul style="list-style-type: none"> • skrzyżowaniach z drogami twardymi i liniami kolejowymi • odcinkach o pochyleniu >5% obiektach mostowych 	<ul style="list-style-type: none"> • śnieg luźny może zalegać do 6 godz. • może występować warstwa zajeżdżonego śniegu o grubości utrudniającej ruch samochodów osobowych • zaspasy mogą występować do 6 godz. 	<ul style="list-style-type: none"> • gołoledzi - 5 godz. • szronu - 5 godz. • szadzi - 5 godz. • lodowicy - 5 godz. • śliskości pośniegowej - 6 godz.

Do akcji zimowego utrzymania na terenie miasta Lublin przygotowany jest następujący sprzęt:

- Solarki opłuzone duże - 39 szt.
- Solarki małe - 14 szt.
- Ciągniki o mocy powyżej - 23 szt.
- Ładowarki - 7 szt.
- Równiarki lub pługi wirnikowe - 4 szt.
- Samochód do wywozu śniegu i obsługi - 18 szt.



Odśnieżanie chodników i ścieżek rowerowych

Chodniki, place, ścieżki rowerowe oraz ciągi pieszo-jezdne odśnieżane są mechanicznie, przy użyciu specjalistycznego sprzętu z ręcznym wykończeniem. Schody, przejścia dla pieszych oraz kładki, odśnieżane są przez brygady ręczne.

W stałym zimowym utrzymaniu znajduje się 507 379 m² chodników, parkingów, schodów, kładek dla pieszych, skrzyżowań i przejść dla pieszych. Pozostałe utrzymywane są w tzw. trybie interwencyjnym, tj. na zgłoszenie.

Zapraszamy do zapoznania się z wykazami miejsc, które objęte są stałym zimowym utrzymaniem i będą odśnieżane w przedstawionej kolejności. Pozostałe ulice, chodniki, place, schody i kładki dla pieszych będą odśnieżane w miarę potrzeb, tj.: po zgłoszeniu mieszkańców (czyli w tzw. trybie interwencyjnym). Równocześnie wyjaśniamy, że odśnieżanie interwencyjne będzie następowało po wcześniejszym udroźnieniu ulic i terenów ręcznego odśnieżania objętych stałym utrzymaniem.

W związku z powyższym, w przypadku wystąpienia obfitych opadów śniegu, zgłoszenia dotyczące odśnieżania prosimy kierować bezpośrednio do:

Zarząd Dróg i Transportu Miejskiego w Lublinie
telefon dyżurny:

od poniedziałku do piątku, w niedzielę oraz dzień wolny od pracy, który nie następuje bezpośrednio po dniu roboczym

tel. (81) 466 57 89 w godzinach 6:00 – 21:00

dostępny w sobotę oraz dzień wolny od pracy następujący bezpośrednio po dniu roboczym;

tel. (81) 466 57 89 w godzinach 7:30 – 21:00

w pozostałych godzinach:

Straż Miejska Miasta Lublin
tel. 986

Interwencje dotyczące odśnieżania miejsc parkingowych w **Strefie Płatnego Parkowania** należy zgłaszać:

bezpośrednio do Biura Strefy Płatnego Parkowania w Lublinie
ul. Lubartowska 72A, 20-094 Lublin
od poniedziałku do piątku
tel. (81) 781 62 82 w godzinach od 8:00 do 18.30
biuro@spp.lublin.pl

lub

Zarząd Dróg i Transportu Miejskiego w Lublinie Wydział Eksploatacji Infrastruktury Parkingowej
i Transportowej
tel. (81) 466 57 32 od poniedziałku do piątku w godzinach 7:30 – 15:30
adres e-mail: zdtm@zdtm.lublin.eu

Wykaz ulic, które objęte są stałym zimowym utrzymaniem i są odśnieżane w przedstawionej kolejności

I kolejność (standard)

- ul. 3-ego Maja,
- ul. Abramowicka (odcinek od ul. Powojowej do granicy miasta),
- ul. Abramowicka (odcinek od ul. Kunickiego do ul. Powojowej),
- al. Andersa
- ul. Armii Krajowej
- ul. Bajkowskiego
- ul. Bernardyńska
- ul. Biernackiego
- ul. Bohaterów Monte Cassino (odcinek od al. Kraśnickiej do al. Mazowieckiego),
- ul. Bohaterów Monte Cassino (odcinek od ul. Zana do al. Kraśnickiej),
- ul. Bohaterów Września (odcinek od wiaduktu – granica z ul. Poligonową - do granicy miasta),
- ul. Botaniczna,
- ul. Chmielna,
- ul. Chodźki (odcinek od ul. Obywatelskiej do al. Smorawińskiego),
- ul. Choiny,
- ul. Chopina,
- ul. Cukrownicza,
- ul. Cynamonowa,
- ul. Czechowska,
- ul. Daszyńskiego,
- ul. De Tramecourta,
- ul. Dekutowskiego,
- ul. Diamentowa (odcinek od ul. Krochmalnej do ul. Zemborzyckiej),
- ul. Długa (odcinek od ul. Wilczej do ul. Pawiej),
- al. Długosza,
- ul. Do Dysa,
- ul. Dolna 3 - ego Maja ,
- ul. Doświadczalna,
- ul. Dożynkowa,
- ul. Droga Męczenników Majdanka,
- ul. Ducha,
- ul. Dworcowa,
- ul. Dywizjonu 303,
- ul. Dzieci Zamojszczyzny,
- ul. Elsnera,
- ul. Ewangelicka,
- ul. Fabryczna,
- ul. Fijałkowskiego,
- ul. Filaretów,
- ul. Franczaka „Lalka”,
- ul. Gazowa,
- ul. Generała Zajączka,

- ul. Gębali,
- ul. Głęboka,
- ul. Głuska,
- ul. Gospodarcza (odcinek od ul. Hutniczej do ul. Mełgiewskiej),
- ul. Grafa,
- ul. Granitowa,
- ul. Grenadierów (odcinek od ul. Droga Męczenników Majdanka do szpitala),
- ul. Grygowej,
- ul. Herberta,
- ul. Hutnicza,
- ul. Jaczewskiego,
- ul. Jana Pawła II,
- ul. Janowska,
- ul. Jasna,
- ul. Kalinowszczyzna,
- ul. Karskiego,
- ul. Kasztanowa (odcinek od ul. Niepodległości do ul. Daszyńskiego),
- ul. Kłopotowskiego,
- ul. Kołłątaja,
- al. Kompozytorów Polskich,
- ul. Koncertowa,
- ul. Koryznowej (odcinek od al. Andersa do ul. Niepodległości),
- ul. Kosmowskiej,
- ul. Kowalska,
- ul. Krakowskie Przedmieście,
- ul. Krańcowa,
- al. Kraśnicka (odcinek od ul. Jana Pawła II do granicy miasta),
- al. Kraśnicka (odcinek od al. Warszawskiej do ul. Jana Pawła II),
- ul. Krężnicka,
- ul. Krochmalna,
- ul. Królewska,
- ul. Kryniczna,
- ul. Kunickiego,
- ul. Leszczyńskiego,
- ul. Lipowa,
- ul. Lotnicza (odcinek od ul. Kunickiego do ul. Droga Męcz Majdanka),
- ul. Lubartowska (odcinek od al. Tysiąclecia do ul. Królewskiej),
- ul. Lubartowska (odcinek od al. Tysiąclecia do ul. Unickiej),
- ul. Lubelskiego Lipca 80 (odcinek od Placu Bychawskiego do ul. Cukrowniczej),
- ul. Lubomelska,
- ul. Lwowska,
- ul. Łęczyńska,
- al. Mazowieckiego wraz z łącznicami i drogami serwisowymi,
- ul. Mełgiewska (odcinek od al. Tysiąclecia do ul. Turystycznej),
- ul. Mełgiewska (odcinek od ul. Turystycznej do ul. Metalurgicznej),
- ul. Metalurgiczna wraz z drogami serwisowymi,
- ul. Mickiewicza (odcinek od ul. Wyzwolenia do ul. Kunickiego),
- ul. Młyńska,
- ul. Morwowa,
- ul. Muzyczna,
- ul. Nadbystrzycka,
- ul. Nałęczowska wraz z drogami serwisowymi,
- ul. Nałkowskich (odcinek od ul. Romera do ul. Żeglarskiej),
- ul. Narutowicza,
- ul. Niepodległości,
- ul. Nowy Świat,
- ul. Obywatelska,
- ul. Okopowa,
- ul. Orkana,
- ul. Osmolicka (odcinek od ul. Zemborzyckiej do granicy miasta),
- ul. Pagi,
- ul. Pawia (odcinek od ul. Lotniczej do ul. Kunickiego),
- ul. Pawia (odcinek od ul. Nowy Świat do ul. Kunickiego),
- ul. Piaskowa (odcinek od ul. Pawiej do ul. Kunickiego),
- ul. Pielęgniarek,
- al. Piłsudskiego,
- ul. Plac Bychawski,
- ul. Plac Dworcowy,
- ul. Plac Łokietka,
- ul. Plac Wolności,
- ul. Plac Zamkowy,
- ul. Pliszczyńska,
- ul. Pocztowa,
- ul. Podchorążych wraz z łącznikiem do Dzieci Zamojszczyzny,
- ul. Podwale,
- ul. Podzamcze,
- ul. Poligonowa (odcinek od skrzyżowania z ul. Willową i gen. Ducha do wiaduktu- granica z ul. Bohaterów Września),
- ul. Poligonowa stara (na odcinku od drogi serwisowej do granicy miasta),
- ul. Poniatowskiego ze zjazdami,
- ul. Prusa,
- Al. Raclawickie,
- ul. Radziwiłłowska,
- ul. Romera,
- ul. Roztocze,
- ul. Sieroca,
- al. Sikorskiego,
- ul. Sławinkowska,
- ul. Smoluchowskiego,

- al. Smorawińskiego (odcinek od ul. Szeligowskiego do al. Solidarności ze zjazdami i wiaduktem Poniatowskiego)
- al. Smorawińskiego (odcinek od ul. Szeligowskiego do al. Spółdzielczości Pracy),
- al. Solidarności wraz z łącznicami i drogami dojazdowymi
- ul. Sowińskiego (odcinek od Al. Racławickich do ul. Głębokiej),
- ul. Spadochroniarzy,
- ul. Spokojna,
- al. Spółdzielczości Pracy,
- ul. Stadionowa (odcinek od ul. Muzycznej do ul. Lubelskiego Lipca 80),
- ul. Stadionowa (odcinek od Ronda Sportowców do ul. Lubelskiego Lipca 80),
- ul. Staszica,
- ul. Strojnowskiego,
- ul. Strzembosza,
- ul. Szeligowskiego,
- ul. Świętoduska,
- ul. Turystyczna,
- al. Tysiąclecia (odcinek od al. Unii Lubelskiej do al. Witosa),
- ul. Unicka,
- al. Unii Lubelskiej,
- ul. Walecznych,
- al. Warszawska,
- ul. Węglarza,
- ul. Wieniawska,
- ul. Wileńska,
- ul. Willowa,
- al. Witosa wraz z drogami serwisowymi,
- ul. Wodopojna,
- ul. Wojciechowska,
- ul. Wojtasa,
- ul. Wolska,
- ul. Wrotkowska,
- ul. Wyszyńskiego,
- ul. Wyścigowa,
- ul. Wyzwolenia,
- ul. Zamojska (odcinek od ul. Wyszyńskiego do Starego Mostu na rzece Bystrzycy wraz z mostem),
- ul. Zana,
- ul. Zbożowa,
- ul. Zelwerowicza,
- ul. Zemborzycka (odcinek od ul. Diamentowej do ul. Żeglarskiej),
- ul. Zemborzycka (odcinek od ul. Kunickiego do ul. Diamentowej),
- ul. Zesłańców Sybiru,
- ul. Związkowa,
- ul. Zwycięska,
- Al. Zygmuntowskie,
- ul. Żeglarska (odcinek od ul. Osmolickiej do ul. Krężnickiej),
- ul. Żołnierzy Niepodległej.

II kolejność (standard)

- ul. Abelarda,
- ul. Agatowa,
- ul. Akademicka,
- ul. Ametystowa,
- ul. Bazylianówka,
- ul. Berylowa,
- ul. Bohaterów Monte Cassino (odcinek od al. Warszawskiej do ul. Czeremchowej),
- ul. Bolesława Śmiałego,
- ul. Braci Krausse,
- ul. Braci Wieniawskich,
- ul. Bronowicka,
- ul. Budowlana,
- ul. Bursaki,
- ul. Bursztynowa,
- ul. Ceramiczna,
- ul. Chemiczna,
- ul. Chodźk (odcinek od ul. Czapskiego do al. Smorawińskiego),
- ul. Cienista,
- ul. Cyrulicza,
- ul. Czapskiego,
- ul. Czeremchowa,
- ul. Czwartek,
- ul. Długa (odcinek od ul. Pawiej do ul. Garbarskiej),
- ul. Dobrzańskiego,
- ul. Dolna Panny Marii,
- ul. Dunikowskiego,
- ul. Elektryczna,
- ul. Energetyków,
- ul. Furmańska,
- ul. Garbarska,
- ul. Gazowa,
- ul. Gęsia,
- ul. Gliniana,
- ul. Głowackiego,
- ul. Główna,
- ul. Głuska,
- ul. Gnieźnieńska,
- ul. Górczańska,
- ul. Grabskiego (odcinek od ul. Droga Męczenników Majdanka

- do al. Witosa),
- ul. Grabskiego (odcinek od ul. Chemicznej do al. Witosa),
- ul. Graniczna,
- ul. Grażyny,
- ul. Grenadierów (odcinek od ul. Chemicznej do ul. Pancerniaków),
- ul. Grochowskiego,
- ul. Grottgera,
- ul. Harcerska,
- ul. Harnasie,
- ul. Hessa,
- ul. Hipoteczna,
- ul. Inżynierska,
- ul. Jagiellońska,
- ul. Jagiełły,
- ul. Judyma,
- ul. Jutrzenki,
- ul. Kapucyńska,
- ul. Kasprowicza,
- ul. Kazimierza Wielkiego,
- ul. Kiepury,
- ul. Kleeberga,
- ul. Konopnicka,
- ul. Konstantinów,
- ul. Krasieńskiego,
- ul. Królowej Jadwigi,
- ul. Kupiecka,
- ul. Kwietniowa,
- ul. Legionowa,
- ul. Lema,
- ul. Lędzian,
- ul. Lipińskiego,
- ul. Lotnicza (odcinek od ul. Droga Męczenników Majdanka do ul. Pogodnej),
- ul. Łopacińskiego,
- ul. Magnoliowa,
- ul. Mełgiewska (odcinek od ul. Metalurgicznej do granicy miasta "stara Mełgiewska") wraz z drogami serwisowymi,
- ul. Mickiewicza (odcinek od ul. Dunikowskiego do ul. Kunickiego),
- ul. Młodej Polski (droga dojazdowa do siedziby Izby Skarbowej),
- ul. Moritza,
- ul. Mościckiego,
- ul. Nadstawna,
- ul. Nasutowa,
- ul. Niecała,
- ul. Nowy Plac Targowy,
- ul. Obrońców Pokoju,
- ul. Ochotnicza,
- ul. Ofiar Katynia,
- ul. Ogrodowa,
- ul. Olszewskiego,
- ul. Orla,
- ul. Paderewskiego,
- ul. Paganiniego,
- ul. Pana Tadeusza,
- ul. Pancerniaków,
- ul. Parysa,
- ul. Pasieczna,
- ul. Peowiaków,
- ul. Plewińskiego,
- ul. Pochyła,
- ul. Podwale (dojazd do siedziby Straży Miejskiej),
- ul. Pogodna,
- ul. Poligonowa (ciąg pieszo – jezdny),
- ul. Ponikwoda,
- ul. Popiełuszki,
- ul. Potok,
- ul. Powstańców Śląskich,
- ul. Północna,
- ul. Prawiednicka,
- ul. Probstwo,
- ul. Przyjaźni,
- ul. Pszczela,
- ul. Raabego,
- ul. Radziszewskiego,
- ul. Rapackiego,
- ul. Raszyńska,
- ul. Rataja,
- ul. Romanowskiego,
- ul. Rudnicka (odcinek od ul. Koryznowej do ul. Oliwkowej),
- ul. Rusałka,
- ul. Ruska,
- ul. Sądowa,
- ul. Skłodowskiej,
- ul. Sławin,
- ul. Strażacka,
- ul. Strzelecka,
- ul. Sulisławicka,
- ul. Szafirowa,
- ul. Szczerbowski,
- ul. Szerokie,
- ul. Sztajna,
- ul. Ślężan,
- ul. Targowa,
- ul. Tumidajskiego,
- ul. Uniwersytecka,
- ul. Vetterów,
- ul. Walentynowicz,
- ul. Wądołna,
- ul. Weteranów,
- ul. Wilcza (odcinek od ul. Długiej do ul. Grochowskiego),
- ul. Wojenna,
- ul. Wrońska,
- ul. Wróblewskiego,
- ul. Wygodna,

- ul. Wyzwolenia,
- ul. Wyżynna,
- ul. Zemborzycka (odcinek od

- skrzyżowania z ul. Diamentową do ul. Lema),
- ul. Zielona,

- ul. Zorza,
- ul. Żołnierska,

III kolejność (standard)

- ul. 1-ego Maja (odcinek od Placu Bychawskiego do Placu Dworcowego),
- ul. Abelarda,
- ul. Agronomiczna,
- ul. Aleja Róż,
- ul. Araszkiewicza,
- ul. Arsztajnowej,
- ul. Balladyny,
- ul. Bandtkich,
- ul. Bartnicza,
- ul. Bażantowa,
- ul. Beatrycze,
- ul. Beskidzka,
- ul. Biernata z Lublina,
- ul. Bieszczadzka,
- ul. Biłgorajska,
- ul. Biskupie,
- ul. Blacharska,
- ul. Blachnickiego,
- ul. Bławatkowa,
- ul. Borelowskiego,
- ul. Broniewskiego,
- ul. Brzeskiej,
- ul. Brzóska,
- ul. Cedrowa,
- ul. Chabrowa,
- ul. Ciepiewskiego,
- ul. Cmentarna,
- ul. Cyda,
- ul. Czaplńskiego,
- ul. Czapskiego,
- ul. Czarneckiego,

- ul. Czeska,
- ul. Czwartaków,
- ul. Dojazdowa,
- ul. Dolińskiego,
- ul. Domeyki,
- ul. Drewniana,
- ul. Dubois,
- ul. Dudzińskiego,
- ul. Dwernickiego,
- ul. Dworska,
- ul. Dygasińskiego,
- ul. Dymowskiego,
- ul. Dziesiąta,
- ul. Dziubińskiej,
- ul. Farbiarska,
- ul. Fiołkowa,
- ul. Firlejowska (odcinek od ul. Łęczyńskiej do ul. Bronowickiej),
- ul. Fredry,
- ul. Frezerów,
- ul. Frezerów (odcinek od ul. Projektowej do ul. Ślusarskiej),
- ul. Gajowa,
- ul. Gałczyńskiego,
- ul. Gierymskiego,
- ul. Gminna,
- ul. Godebskiego,
- ul. Gojawiczyńskiej,
- ul. Goplan,
- ul. Gorczańska,
- ul. Gospodarcza (ślepy odcinek),
- ul. Gościńska,
- ul. Grottgera (odcinek od ul.

- Skłodowskiej do C.H.Plaza),
- ul. Guliwera,
- ul. Handlowa,
- ul. Heloizy,
- ul. Herbowa,
- ul. Hiacyntowa,
- ul. Iglatowskiego,
- ul. Irysowa,
- ul. Iwaszkiewicza,
- ul. Izerska,
- ul. Jabłoniowa,
- ul. Jana Sawy,
- ul. Jantarowa,
- ul. Jarmarczna,
- ul. Jarzębinowa,
- ul. Jasińskiego,
- ul. Jaspisowa,
- ul. Jastruna,
- ul. Jastrzębia,
- ul. Jaśminowa,
- ul. Jaworskiego,
- ul. Jemiołowa,
- ul. Jodłowa,
- ul. Julii,
- ul. Junoszy,
- ul. Jurajska,
- ul. Juranda,
- ul. Karkonoska,
- ul. Karpacka,
- ul. Kasztelańska,
- ul. Kazimierza Jagiellończyka,
- ul. Kisielewskiego,

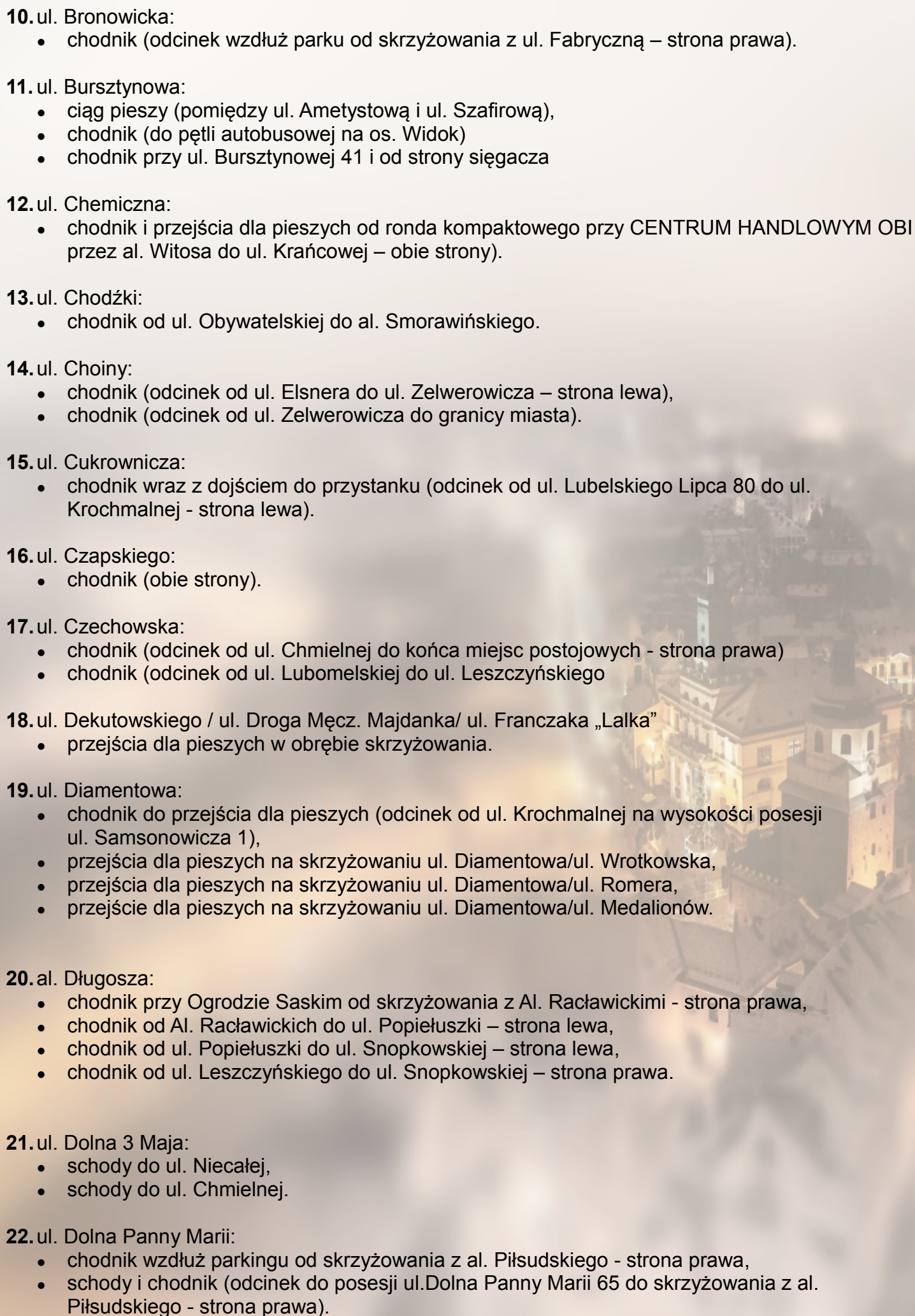
- ul. Kochanowskiego,
- ul. Konarskiego,
- ul. Konstruktorów,
- ul. Kopernika,
- ul. Korczaka,
- ul. Koryznowej,
- ul. Korzeniowskiego,
- ul. Kosmonautów,
- ul. Kossaka,
- ul. Krajewskiego,
- ul. Kraszewskiego,
- ul. Kresowa,
- ul. Krępiecka (odcinek od ul. Moritza do al. Witosa),
- ul. Kruka,
- ul. Kryształowa,
- ul. Księżycowa,
- ul. Ku Słońcu,
- ul. Kukułcza,
- ul. Kurantowa,
- ul. Kuronia,
- ul. Kwiatowa,
- ul. Kwiatów Polnych,
- ul. Kwiecińskiego,
- ul. Langiewicza,
- ul. Laskowa,
- ul. Laury,
- ul. Lawendowa,
- ul. Lawinowa,
- ul. Lazurowa,
- ul. Legendy,
- ul. Lelka Sowy,
- ul. Leśmiana,
- ul. Leśna,
- ul. Letniskowa (odcinek od ul. Krężnickiej do ul. Tęczowej),
- ul. Liliowa,
- ul. Lipniak,
- ul. Lipska,
- ul. Lisa,
- ul. Ludowa,
- ul. Łabędzia,
- ul. Łęczyńska „stara”,
- ul. Łowicka,
- ul. Łukasińskiego,
- ul. Łużyczan,
- ul. Mackiewicza,
- ul. Makowa,
- ul. Małopolska,
- ul. Matki Teresy z Kalkuty,
- ul. Mgielna,
- ul. Michałowskiego,
- ul. Miernicza,
- ul. Mieszka I,
- ul. Miła,
- ul. Miodowa,
- ul. Mireckiego,
- ul. Misjonarska,
- ul. Młodej Polski,
- ul. Młodzieżowa,
- ul. Mochackiego,
- ul. Modrzejewskiej,
- ul. Modrzewiowa,
- ul. Moniuszki,
- ul. Montażowa,
- ul. Morcinka,
- ul. Motylowa,
- ul. Nadrzeczna (odcinek od ul. Mickiewicza do ul. Rejtana),
- ul. Nałkowskich (odcinek osiedlowy),
- ul. Narcyzowa,
- ul. Nasturcjowa,
- ul. Nataszy,
- ul. Nektarowa,
- ul. Nowomiejska,
- ul. Ofelii,
- ul. Olchowa,
- ul. Oliwkowa,
- ul. Olszynowa,
- ul. Oniegina,
- ul. Ordonówny (odcinek od ul. Pogodnej do ul. Droga Męczenników Majdanka),
- ul. Orlanda,
- ul. Orłowskiego,
- ul. Orzechowa (odcinek od ul. Dożynkowej do ul. Palmowej),
- ul. Orzeszkowej,
- ul. Palmowa,
- ul. Pana Balcera,
- ul. Partyzantów,
- ul. Paśnikowskiego,
- ul. Pawłowa,
- ul. PCK,
- ul. Pienińska,
- ul. Piękna,
- ul. Plagego i Laśkiewicza,
- ul. Platanowa,
- ul. Plater Emillii,
- ul. Pocka,
- ul. Początkowa,
- ul. Podchorążych,
- ul. Podhalańska,
- ul. Poloniusza,
- ul. Porazińskiej,
- ul. Porzeczkowa,
- ul. Potok,
- ul. Powstania Styczniowego,
- ul. Projektowa,
- ul. Przemysłowa,
- ul. Przybylskiego,
- ul. Puchacza,
- ul. Pułaskiego,
- ul. Puławska,

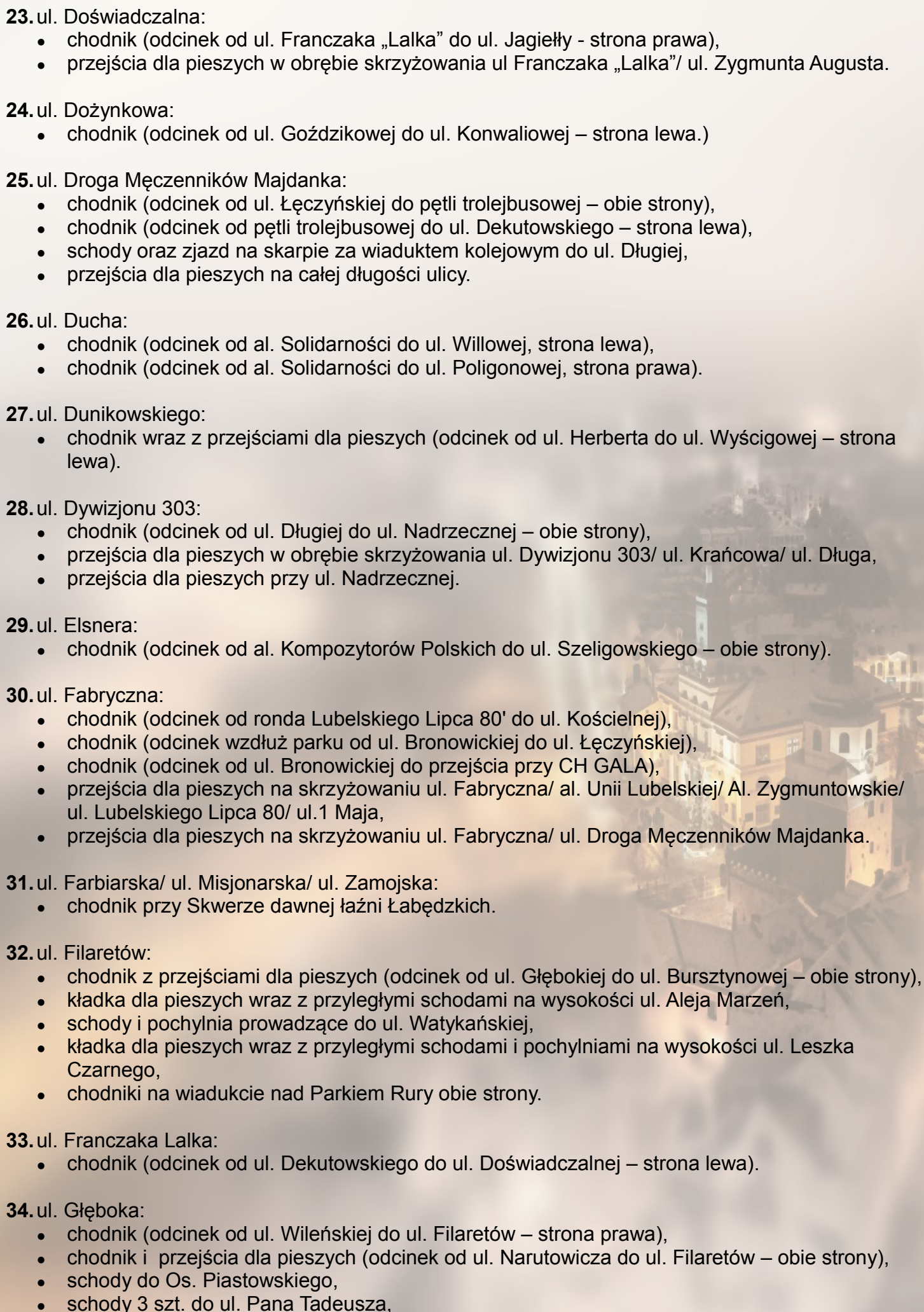
- ul. Radomska,
- ul. Radości,
- ul. Radzyńska,
- ul. Reja,
- ul. Rejtana,
- ul. Relaksowa,
- ul. Resorowa,
- ul. Robotnicza (odcinek od ul. Wspólnej do ul. Wilczej),
- ul. Rogińskiego,
- ul. Romantyczna,
- ul. Rozmarynowa,
- ul. Róży Wiatrów (odcinek od ul. Herberta do ul. Młodzieżowej),
- ul. Rudnicka,
- ul. Rymwida,
- ul. Rzemieślnicza,
- ul. Sachsów,
- ul. Samsonowicza,
- ul. Sarnia,
- ul. Sądecka,
- ul. Sempołowskiej,
- ul. Sieciecha,
- ul. Siemiradzkiego,
- ul. Sienkiewicza,
- ul. Sieroszewskiego,
- ul. Sierpińskiego,
- ul. Skalista,
- ul. Skautów,
- ul. Skibińska,
- ul. Składowa,
- ul. Skowronkowa,
- ul. Skrzypcowa,
- ul. Sławinek,
- ul. Słonecznikowa,
- ul. Słowackiego,
- ul. Słowicza,
- ul. Słowikowskiego,
- ul. Snopkowska,
- ul. Sobótki,
- ul. Solarza,
- ul. Sowia,
- ul. Spacerowa,
- ul. Staffa,
- ul. Startowa,
- ul. Stary Gaj (odcinek od ul. Janowskiej do ul. Pod Gajem),
- ul. Struga,
- ul. Strumykowa,
- ul. Sudecka,
- ul. Szczytowa,
- ul. Szelburg-Zarembiny,
- ul. Szkolna (odcinek od ul. Czwartek do ul. Słowikowskiego),
- ul. Szmaragdowa,
- ul. Szpinalskiego,
- ul. Szwejka,
- ul. Śliwińskiego,
- ul. Ślusarska,
- ul. Śniadeckiego,
- ul. Środkowa,
- ul. Świerkowa,
- ul. Świętochowskiego,
- ul. Świętokrzyska,
- ul. Tatiany,
- ul. Tetmajera,
- ul. Tokarska,
- ul. Topolowa,
- ul. Towarowa,
- ul. Traugutta,
- ul. Tristana,
- ul. Trześniowska,
- ul. Tulipanowa,
- ul. Ułanów,
- ul. Urmowskiego,
- ul. Urocza,
- ul. Urzędowska,
- ul. Wajdeloty,
- ul. Wallenroda,
- ul. Wałowa,
- ul. Wapienna,
- ul. Wapowskiego,
- ul. Wertera,
- ul. Wesoła,
- ul. Wiejska,
- ul. Wielka,
- ul. Wielkopolska,
- ul. Wiercieńskiego,
- ul. Wilcza (odcinek od ul. Długiej do ul. Robotniczej),
- ul. Willowa (drogi serwisowe),
- ul. Wiosenna,
- ul. Wokulskiego,
- ul. Wolińskiego,
- ul. Wołodyjowskiego,
- ul. Wspólna,
- ul. Wysockiego,
- ul. Wyspiańskiego,
- ul. Zabłockiego,
- ul. Zadębie,
- ul. Zagłoby,
- ul. Zakładowa,
- ul. Zamenhofska,
- ul. Zapolskiej,
- ul. Zdrowa,
- ul. Zgodna,
- ul. Ziółkowskiego,
- ul. Zuchów,
- ul. Zygmunta Augusta,
- ul. Żelazna,
- ul. Żeromskiego,
- ul. Żmigród,
- ul. Żwirki I Wigury,
- ul. Żywiecka,

- ul. Żywnego.
- I STANDARD – 219,7 km
II STANDARD – 104,8 km
III STANDARD – 151,9 km
W SUMIE: 476,4 km

Wykaz ulic stałego ręcznego zimowego utrzymania

1. ul. 3 Maja:
 - chodnik (odcinek od ul. Krakowskie Przedmieście do ul. Radziwiłłowskiej - strona prawa),
 - przejścia dla pieszych w obrębie skrzyżowania ul. 3 Maja/ ul. Cicha,
 - przejścia dla pieszych w obrębie skrzyżowania ul. 3 Maja/ ul. Radziwiłłowska,
 - przejścia dla pieszych w obrębie skrzyżowania ul. 3 Maja/ ul. Żołnierzy Niepodległej.
2. ul. Abramowicka:
 - chodnik i przejścia dla pieszych (odcinek od ul. Głuskiej do posesji Abramowicka 2F – strona lewa),
 - chodnik wzdłuż pętli autobusowej.
3. ul. Armii Krajowej:
 - chodnik od al. Jana Pawła II do ul. Bohaterów Monte Cassino (obie strony),
 - przejście podziemne wraz z przyległymi schodami,
 - kładka dla pieszych wraz z przyległymi schodami i zjazdami dla wózków,
 - przejścia dla pieszych na skrzyżowaniu ul. Armii Krajowej/ul. Jutrzenki,
 - przejścia dla pieszych na skrzyżowaniu ul. Armii Krajowej/ul. Boh. Monte Cassino,
4. al. Andersa:
 - chodniki (obie strony),
 - przejścia dla pieszych na całej ulicy wraz z rondem przy ul. Koryznowej i ul. Lwowskiej
 - ciąg pieszy przez stary most do ul. Turystycznej,
 - schody wraz z dojściami (3 szt., w stronę ul. Tumidajskiego 2)
 - kładka dla pieszych wraz ze schodami.
5. ul. Bajkowskiego:
 - chodnik (odcinek od ul. Świętoduskiej do ul. Lubartowskiej, wzdłuż Ratusza - strona prawa),
 - przejścia dla pieszych ul. Bajkowskiego 2 szt.
6. ul. Bernardyńska :
 - chodnik od ul. Plac Wolności do Deptaka
 - chodnik od browaru do ul. Zamojskiej – strona prawa
7. ul. Biała:
 - jezdnia wraz z chodnikiem.
8. ul. Biernackiego:
 - chodnik (odcinek od ul. Lubartowskiej do ul. Sierocej – strona prawa),
 - przejścia dla pieszych w obrębie skrzyżowania ul. Biernackiego/ ul. Ruska/ ul. Lubartowska.
 - odcinek od ul. Sierocej do ul. Probstwo – strona prawa
9. ul. Bohaterów Monte Cassino:
 - chodnik wraz z przejściami dla pieszych(odcinek od ul. Armii Krajowej do ul. Zana - obie strony),
 - kładka dla pieszych wraz z przyległymi schodami i zjazdami dla wózków,
 - chodniki (odcinek od ul. Wojciechowskiej do ul. Solidarności – obie strony)

- 
- 10. ul. Bronowicka:**
- chodnik (odcinek wzdłuż parku od skrzyżowania z ul. Fabryczną – strona prawa).
- 11. ul. Bursztynowa:**
- ciąg pieszy (pomiędzy ul. Ametystową i ul. Szafirową),
 - chodnik (do pętli autobusowej na os. Widok)
 - chodnik przy ul. Bursztynowej 41 i od strony sięgacza
- 12. ul. Chemiczna:**
- chodnik i przejścia dla pieszych od ronda kompaktowego przy CENTRUM HANDLOWYM OBI przez al. Witosa do ul. Krańcowej – obie strony).
- 13. ul. Chodźki:**
- chodnik od ul. Obywatelskiej do al. Smorawińskiego.
- 14. ul. Choiny:**
- chodnik (odcinek od ul. Elsnera do ul. Zelwerowicza – strona lewa),
 - chodnik (odcinek od ul. Zelwerowicza do granicy miasta).
- 15. ul. Cukrownicza:**
- chodnik wraz z dojściem do przystanku (odcinek od ul. Lubelskiego Lipca 80 do ul. Krochmalnej - strona lewa).
- 16. ul. Czapskiego:**
- chodnik (obie strony).
- 17. ul. Czechowska:**
- chodnik (odcinek od ul. Chmielnej do końca miejsc postojowych - strona prawa)
 - chodnik (odcinek od ul. Lubomelskiej do ul. Leszczyńskiego)
- 18. ul. Dekutowskiego / ul. Droga Męcz. Majdanka/ ul. Franczaka „Lalka”**
- przejścia dla pieszych w obrębie skrzyżowania.
- 19. ul. Diamentowa:**
- chodnik do przejścia dla pieszych (odcinek od ul. Krochmalnej na wysokości posesji ul. Samsonowicza 1),
 - przejścia dla pieszych na skrzyżowaniu ul. Diamentowa/ul. Wrotkowska,
 - przejścia dla pieszych na skrzyżowaniu ul. Diamentowa/ul. Romera,
 - przejście dla pieszych na skrzyżowaniu ul. Diamentowa/ul. Medalionów.
- 20. al. Długosza:**
- chodnik przy Ogrodzie Saskim od skrzyżowania z Al. Raławickimi - strona prawa,
 - chodnik od Al. Raławickich do ul. Popiełuszki – strona lewa,
 - chodnik od ul. Popiełuszki do ul. Snopkowskiej – strona lewa,
 - chodnik od ul. Leszczyńskiego do ul. Snopkowskiej – strona prawa.
- 21. ul. Dolna 3 Maja:**
- schody do ul. Niecałej,
 - schody do ul. Chmielnej.
- 22. ul. Dolna Panny Marii:**
- chodnik wzdłuż parkingu od skrzyżowania z al. Piłsudskiego - strona prawa,
 - schody i chodnik (odcinek do posesji ul. Dolna Panny Marii 65 do skrzyżowania z al. Piłsudskiego - strona prawa).

- 
- 23. ul. Doświadczalna:**
- chodnik (odcinek od ul. Franczaka „Lalka” do ul. Jagiełły - strona prawa),
 - przejścia dla pieszych w obrębie skrzyżowania ul Franczaka „Lalka”/ ul. Zygmunta Augusta.
- 24. ul. Dożynkowa:**
- chodnik (odcinek od ul. Goździkowej do ul. Konwaliowej – strona lewa.)
- 25. ul. Droga Męczenników Majdanka:**
- chodnik (odcinek od ul. Łęczyńskiej do pętli trolejbusowej – obie strony),
 - chodnik (odcinek od pętli trolejbusowej do ul. Dekutowskiego – strona lewa),
 - schody oraz zjazd na skarpie za wiaduktem kolejowym do ul. Długiej,
 - przejścia dla pieszych na całej długości ulicy.
- 26. ul. Ducha:**
- chodnik (odcinek od al. Solidarności do ul. Willowej, strona lewa),
 - chodnik (odcinek od al. Solidarności do ul. Poligonowej, strona prawa).
- 27. ul. Dunikowskiego:**
- chodnik wraz z przejściami dla pieszych (odcinek od ul. Herberta do ul. Wyścigowej – strona lewa).
- 28. ul. Dywizjonu 303:**
- chodnik (odcinek od ul. Długiej do ul. Nadrzeczej – obie strony),
 - przejścia dla pieszych w obrębie skrzyżowania ul. Dywizjonu 303/ ul. Krańcowa/ ul. Długa,
 - przejścia dla pieszych przy ul. Nadrzeczej.
- 29. ul. Elsnera:**
- chodnik (odcinek od al. Kompozytorów Polskich do ul. Szeligowskiego – obie strony).
- 30. ul. Fabryczna:**
- chodnik (odcinek od ronda Lubelskiego Lipca 80' do ul. Kościelnej),
 - chodnik (odcinek wzdłuż parku od ul. Bronowickiej do ul. Łęczyńskiej),
 - chodnik (odcinek od ul. Bronowickiej do przejścia przy CH GALA),
 - przejścia dla pieszych na skrzyżowaniu ul. Fabryczna/ al. Unii Lubelskiej/ Al. Zygmuntownskie/ ul. Lubelskiego Lipca 80/ ul. 1 Maja,
 - przejścia dla pieszych na skrzyżowaniu ul. Fabryczna/ ul. Droga Męczenników Majdanka.
- 31. ul. Farbiarska/ ul. Misjonarska/ ul. Zamojska:**
- chodnik przy Skwerze dawnej łaźni Łabędzkiej.
- 32. ul. Filaretów:**
- chodnik z przejściami dla pieszych (odcinek od ul. Głębokiej do ul. Bursztynowej – obie strony),
 - kładka dla pieszych wraz z przyległymi schodami na wysokości ul. Aleja Marzeń,
 - schody i pochylnia prowadzące do ul. Watykańskiej,
 - kładka dla pieszych wraz z przyległymi schodami i pochylniami na wysokości ul. Leszka Czarnego,
 - chodniki na wiadukcie nad Parkiem Rury obie strony.
- 33. ul. Franczaka Lalka:**
- chodnik (odcinek od ul. Dekutowskiego do ul. Doświadczalnej – strona lewa).
- 34. ul. Głęboka:**
- chodnik (odcinek od ul. Wileńskiej do ul. Filaretów – strona prawa),
 - chodnik i przejścia dla pieszych (odcinek od ul. Narutowicza do ul. Filaretów – obie strony),
 - schody do Os. Piastowskiego,
 - schody 3 szt. do ul. Pana Tadeusza,

- przejścia dla pieszych w obrębie całego skrzyżowania ul. Głęboka/ ul. Filaretów,
 - przejścia dla pieszych w obrębie całego skrzyżowania ul. Głęboka/ ul. Narutowicza/ ul. Nadbystrzycka/ ul. Muzyczna,
 - przejścia dla pieszych w obrębie całego skrzyżowania ul. Głęboka/ ul. Wileńska/ ul. Lesława Pagi.
- 35. ul. Gospodarcza:**
- chodnik (odcinek od ul. Hutniczej do ul. Mełgiewskiej - strona prawa),
 - chodnik (odcinek od ul. Montażowej do ul. Mełgiewskiej – strona lewa),
 - przejścia dla pieszych na całej długości ulicy,
 - schody do ul. Motorowej,
 - schody do ul. Montażowej.
- 36. ul. Grenadierów:**
- chodnik (odcinek od ul. Droga Męczenników Majdanka do posesji nr 3 – strona prawa),
 - schody.
- 37. ul. Herberta:**
- chodnik (odcinek od ul. Dunikowskiego do parkingu przy jednostce wojskowej – strona prawa).
- 38. ul. Hutnicza:**
- przejścia dla pieszych na całej długości ulicy,
 - przejścia podziemne wraz z dojściami do tych przejść.
- 39. ul. Jagiellońska:**
- schody do ul. Gen. Zajączka.
- 40. ul. Jana Pawła II:**
- chodnik (odcinek od ul. Filaretów do ul. Nadbystrzyckiej - strona prawa),
 - chodnik (odcinek od ul. Tymiankowej do ul. Filaretów - strona prawa),
 - schody do ul. Aleja Marzeń 2 szt,
 - schody do ul. Perłowej 2 szt,
 - schody od przystanku MPK do ul. Szmaragdowej,
 - przejścia dla pieszych na wysokości marketu Lidl,
 - przejście dla pieszych na wysokości ul. Aleja Marzeń,
 - przejście podziemne wraz z przyległymi schodami przy kościele św. Rodziny,
 - przejście podziemne wraz z przyległymi schodami na wysokości marketu Biedronka,
 - schody do ul. Szczytowej,
 - przejście dla pieszych na wysokości ul. Watykańskiej,
 - przejścia dla pieszych w obrębie całego skrzyżowania ul. Jana Pawła II/ ul. Granitowa,
 - przejścia dla pieszych w obrębie całego skrzyżowania ul. Jana Pawła II/ ul. Nadbystrzycka/ ul. Krochmalna,
 - przejścia dla pieszych w obrębie całego skrzyżowania ul. Jana Pawła II/ ul. Armii Krajowej,
 - przejścia dla pieszych w obrębie całego skrzyżowania ul. Jana Pawła II/ ul. Roztocze/ ul. Jantarowa,
 - przejścia dla pieszych w obrębie całego skrzyżowania ul. Jana Pawła II/ ul. Gęsia.
- 41. ul. Junoszy:**
- schody do ul. Ćwiklińskiej.
- 42. ul. Kalinowszczyzna:**
- chodnik (odcinek od al. Andersa do ul. Towarowej - strona lewa),
 - chodniki (odcinek od ul. Floriańskiej do ul. Białkowska Góra - obie strony),
 - chodnik (odcinek wzdłuż Cmentarza Żydowskiego - strona prawa).
- 43. al. Kompozytorów Polskich:**
- przejścia dla pieszych na skrzyżowaniu al. Kompozytorów Polskich/ al. Solidarności/ ul.

Lubomelska/ ul. Północna – strona północna,

- przejścia dla pieszych na skrzyżowaniu z ul. Koncertową,
- schody od posesji ul. Paganiniego 9 do al. Kompozytorów Polskich,
- schody od posesji ul. Paganiniego 11 do al. Kompozytorów Polskich,
- schody do posesji ul. Paganiniego 15,
- chodnik od al. Solidarności do al. Smorawińskiego (obie strony wraz z przejściami dla pieszych),
- chodnik od al. Smorawińskiego do ul. Koncertowej (obie strony wraz z przejściami dla pieszych).

44. ul. Koryznowej:

- chodnik (odcinek od al. Andersa do ul. Niepodległości – strona prawa),
- przejścia dla pieszych 3 szt.

45. ul. Kosmowskiej:

- przejścia dla pieszych na skrzyżowaniu z ul. Kurantową,
- schody od ul. Partyzantów do ul. Kosmowskiej.

46. ul. Kozia:

- ciąg pieszo-jezdny (na całej długości).

47. ul. Krakowskie Przedmieście:

- wloty do ulic bocznych: ul. Wróblewskiego, ul. Staszica, ul. Świętoduska),
- przejścia dla pieszych w obrębie skrzyżowania ul. Krakowskie Przedmieście/ ul. 3 Maja/ ul. Kołłątaja,
- przejścia dla pieszych w obrębie skrzyżowania ul. Krakowskie Przedmieście/ ul. Ewangelicka/ ul. Chopina,
- przejścia dla pieszych w obrębie skrzyżowania z ul. Wieniawską.

48. ul. Krańcowa:

- chodnik (odcinek od ul. Droga Męczenników Majdanka do al. Witosa – obie strony),
- chodnik (odcinek od ul. Droga Męczenników Majdanka do ul. Długiej – strona prawa),
- przejścia dla pieszych przy ul. Gospodarczej

49. al. Kraśnicka,

- chodnik i przejścia dla pieszych (odcinek od Ronda Honorowych Krwiodawców do ul. Roztocze - obie strony),
- przejścia dla pieszych w obrębie skrzyżowania al. Kraśnicka/ ul. Raszyńska,
- przejścia dla pieszych w obrębie skrzyżowania al. Kraśnicka/ ul. Jana Pawła II.

50. ul. Krochmalna:

- chodnik (przy skwerze miejskim),
- przejście dla pieszych na wysokości posesji ul. Krochmalna 22,
- przejścia dla pieszych na skrzyżowaniu ul. Krochmalna/ul. Diamentowa,
- przejście dla pieszych na wysokości posesji ul. Krochmalna 13,
- chodnik (odcinek od ul. Jana Pawła II do ul. Betonowej – obie strony).

51. ul. Królewska:

- chodnik (odcinek od ul. Podwale do Pl. Katedralnego - strona prawa),
- przejścia dla pieszych 3 szt.

52. ul. Kunickiego:

- chodnik (odcinek od ul. Mickiewicza do ul. Zemborzyckiej – strona prawa),
- przejścia dla pieszych na skrzyżowaniu ul. Kunickiego/ ul. Pochyła,
- przejścia dla pieszych na skrzyżowaniu ul. Kunickiego/ ul. Nowy Świat,
- przejścia dla pieszych na skrzyżowaniu ul. Kunickiego/ ul. Piaskowa,
- przejścia dla pieszych na skrzyżowaniu ul. Kunickiego/ ul. Pawia,

- przejścia dla pieszych na skrzyżowaniu ul. Kunickiego/ ul. Dywizjonu 303/ ul. Wyścigowa,
- przejścia dla pieszych na skrzyżowaniu ul. Kunickiego/ ul. Mickiewicza,
- przejścia dla pieszych na skrzyżowaniu ul. Kunickiego/ ul. Zemborzycka,
- przejścia dla pieszych na skrzyżowaniu ul. Kunickiego/ ul. Abramowicka/ ul. Sierpińskiego/ ul. Głuska,
- schody przy tunelu,
- przejścia dla pieszych w obrębie całego skrzyżowania ul. Kunickiego/ ul. Wolska/ Plac Bychawski/ 1 Maja/ al. Piłsudskiego/ ul. Lubelskiego Lipca 80.

53. ul. Leszczyńskiego:

- chodnik (odcinek od ul. Długosza do ul. Czechowskiej – strona lewa).

54. ul. Lipowa:

- chodnik (odcinek wzdłuż cmentarza i skweru przy cmentarzu) od ul. Ofiar Katynia do drugiego wjazdu do cmentarza – prawa strona,
- przejścia dla pieszych w obrębie skrzyżowania ul. Lipowa/ ul. Okopowa/ ul. Skłodowskiej,
- przejścia dla pieszych w obrębie skrzyżowania ul. Lipowa/ ul. Ofiar Katynia.

55. ul. Lotnicza:

- chodnik (odcinek od ul. Droga Męczenników Majdanka do ul. Topolowej - strona lewa).

56. ul. Lubartowska:

- chodnik (odcinek od ul. Biernackiego do posesji ul. Lubartowska 30 – strona prawa),
- przejścia dla pieszych w obrębie skrzyżowania ul. Lubartowska/ ul. Unicka/ ul. Obywatelska/ al. Spółdzielczości Pracy,
- przejścia dla pieszych na odcinku ulicy od Placu Łokietka do al. Tysiąclecia,

57. ul. Lubelskiego Lipca 80':

- chodnik (odcinek od Placu Bychawskiego do ul. Cukrowniczej – strona prawa bez terenu budowy),
- chodnik (odcinek od Al. Zygmuntowskich do al. Piłsudskiego - obie strony),
- rondo Lubelskiego Lipca 80,

58. ul. Lubomelska:

- chodnik (odcinek od ul. Czechowskiej do al. Solidarności, obie strony),
- przejścia dla pieszych w obrębie skrzyżowania ul. Lubomelska/ ul. Czechowska,
- przejścia dla pieszych przy skrzyżowaniu z al. Solidarności od przejścia dla pieszych przez al. Solidarności strona wschodnia do strony zachodniej.

59. ul. Lwowska:

- schody od ul. Lwowskiej do ul. Krzemienieckiej wraz z tunelem pod ul. Lwowską,
- chodnik – obie strony
- przejścia dla pieszych od al. Tysiąclecia do ul. Lwowskiej 32-26.

60. ul. Łęczyńska

- chodnik (odcinek od kładki do ul. Firlejowskiej - strona prawa),
- schody od przystanku do ul. Przyjaźni.

61. ul. Magnoliowa:

- chodnik wzdłuż szkoły (odcinek od ul. Bazylianówka do ul. Hiacyntowej – strona lewa),
- przejścia dla pieszych w obrębie skrzyżowania ul. Magnoliowa/ ul. Bazylianówka.

62. ul. Mełgiewska:

- chodnik od ul. Graffa do skrzyżowania z drogą serwisową przy Centrum Handlowym CASTORAMA - obie strony,
- przejścia dla pieszych od ul. Turystycznej do przejścia dla pieszych przy Centrum handlowym

CASTORAMA,

- schody i pochylnia od ul. Montażowej do przystanku.
- chodnik od przejścia dla pieszych przy al. Andersa do przejścia dla pieszych przy ul. Turystycznej, obie strony

63. ul. Metalurgiczna:

- przejścia dla pieszych w obrębie skrzyżowania ul. Metalurgiczna/ ul. Grygowej.

64. ul. Morwowa:

- chodnik (odcinek od ul. Wojciechowskiej do ul. Nałęczowskiej - strona lewa).

65. ul. Muzyczna:

- chodnik (odcinek od ul. Narutowicza do ul. Stadionowej - obie strony).

66. ul. Nadbystrzycka:

- chodnik i przejścia dla pieszych (odcinek od ul. Zana do ul. Krochmalnej - obie strony),
- chodnik (odcinek od ul. Głębokiej do ul. Nowomiejskiej – strona prawa),
- przejście dla pieszych przy ul. Zana,
- przejście dla pieszych na skrzyżowaniu ul. Nadbystrzycka/ ul. Zachodnia.

67. ul. Nałęczowska:

- chodnik (odcinek od ul. Cisowej do wjazdu na działki – obie strony),
- chodnik i przejścia dla pieszych (odcinek od ul. Przyjacielskiej do ul. Gnieźnieńskiej, strona lewa),
- chodnik (odcinek od al. Kraśnickiej do Wojewódzkiego Ośrodka Medycyny Pracy, strona prawa).

68. ul. Nałkowskich:

- chodnik (odcinek od wysokości posesji ul. Nałkowskich 244 do ul. Biskupa Fulmana – strona lewa),
- ciąg pieszo-jezdny od posesji nr 114 do posesji nr 105,
- chodnik (odcinek od ul. Wapowskiego do ul. Romera – strona prawa).

69. ul. Narutowicza:

- teren przy pomniku Kochanowskiego,
- przejście dla pieszych na skrzyżowaniu ul. Narutowicza/ ul. Mościckiego,
- przejście dla pieszych w obrębie skrzyżowania ul. Narutowicza/ ul. Lipowa/ ul. Piłsudskiego,
- przejście dla pieszych na skrzyżowaniu ul. Narutowicza/ ul. Kapucyńska.

70. ul. Ofiar Katynia:

- chodnik (odcinek od ul. Lipowej bezpośrednio przy jezdni – strona lewa).

71. ul. Okopowa:

- przejścia dla pieszych w obrębie skrzyżowania ul. Okopowa/ ul. Chopina,
- przejścia dla pieszych w obrębie skrzyżowania ul. Okopowa/ ul. Zesłańców Sybiru.

72. ul. Orkana:

- kładka dla pieszych wraz z przyległymi schodami,
- schody do parkingu przy ul. Biedronki,
- przejście podziemne wraz z przyległymi schodami,
- przejścia dla pieszych w obrębie skrzyżowania ul. Orkana/ ul. Roztocze,
- przejścia dla pieszych w obrębie skrzyżowania z ul. Poznańską,
- przejścia dla pieszych w obrębie skrzyżowania z ul. Zwycięską.

73. al. Piłsudskiego:

- chodnik (odcinek od ul. Dolna Panny Marii do mostu - strona lewa),
- chodnik (odcinek od Al. Zygmuntowskich do mostu – prawa strona),

- chodnik (odcinek od mostu do ul. Lubelskiego Lipca 80 - strona prawa) oprócz terenu budowy Dworca Metropolitalnego,
- przejścia dla pieszych na skrzyżowaniu al. Piłsudskiego/ ul. Dolna Panny Marii,
- przejścia dla pieszych na skrzyżowaniu al. Piłsudskiego/ Al. Zygmuntowskie.

74. Plac Dworcowy:

- jezdnia (ul. Dworcowa, ul. Pocztowa, ul. Młyńska, ul. 1 Maja),
- parkingi

75. Plac Łokietka:

- chodnik (odcinek od ul. Koziej do budynku Ratusza),
- odcinek deptaka do końca budynku Ratusza,
- chodnik wzdłuż budynku Ratusza do ul. Bajkowskiego

76. Plac Wolności:

- przejście dla pieszych w obrębie skrzyżowania Plac Wolności/ ul. Wróblewskiego.

77. Plac Zamkowy :

- powierzchnia placu bez miejsc postojowych,

78. ul. Plagego i Laškiewiczza:

- schody od ul. Pogodnej do ul. Majdan Tatarski – 3 szt.

79. ul. Podzamcze:

- chodnik (odcinek do ul. Ruskiej do ul. Unickiej – strona lewa),
- schody do ul. Czwartek,
- przejścia dla pieszych w obrębie skrzyżowania ul. Podzamcze/ ul. Lwowska/ ul. Ruska.

80. ul. Poligonowa

- ciąg pieszo rowerowy (od ul. Willowej do posesji ul. Poligonowa 2a, strona lewa)

81. ul. Poniatowskiego:

- chodnik (odcinek od ul. Popiełuszki do wiaduktu Poniatowskiego – prawa strona).

82. ul. Popiełuszki:

- chodnik (odcinek od ul. Głowackiego do al. Sikorskiego - obie strony),
- przejścia dla pieszych na skrzyżowaniu ul. Popiełuszki/ ul. Poniatowskiego,
- przejścia dla pieszych na skrzyżowaniu ul. Popiełuszki/ ul. Głowackiego.

83. ul. Północna:

- chodnik wraz z przejściami dla pieszych (odcinek od al. Kompozytorów Polskich do ul. Lipińskiego – strona prawa),
- chodnik wraz z przejściami dla pieszych (odcinek od ul. Lipińskiego do ul. Kosmowskiej – strona lewa).

84. ul. Prusa:

- przejścia dla pieszych w obrębie skrzyżowania ul. Prusa/ ul. Jaczewskiego/ ul. Północna.

85. ul. Przechodnia:

- ciąg pieszo jezdny (odcinek na całej długości ulicy).

86. al. Raclawickie:

- chodnik (obie strony),
- przejścia dla pieszych w obrębie skrzyżowania al. Raclawickie/ ul. Lipowa,
- przejścia dla pieszych w obrębie skrzyżowania al. Raclawickie/ ul. Łopacińskiego.
- prawa strona przejścia dla pieszych,

- lewa strona przejścia dla pieszych.
- 87. ul. Romera:**
- chodnik (odcinek od ul. Diamentowej do pętli autobusowej – strona lewa),
 - przejście dla pieszych przy posesji ul. Nałkowskich 78,
 - przejście dla pieszych na wysokości ul. Medalionów.
- 88. ul. Roztocze:**
- chodnik (odcinek od al. Kraśnickiej do ul. Wielkopolskiej – obie strony).
- 89. ul. Ruska:**
- chodnik (odcinek od ul. Lubartowskiej do ul. Podzamcze – obie strony).
- 90. al. Sikorskiego:**
- chodnik na całej długości ulicy - obie strony,
 - kładka dla pieszych wraz z przyległymi schodami.
- 91. ul. Sławinkowska:**
- odcinek od ul. Gajowej do ul. Zbożowej – lewa strona
- 92. al. Smorawińskiego:**
- chodnik (odcinek od ul. Szeligowskiego do al. Spółdzielczości Pracy - obie strony),
 - chodnik (odcinek od al. Kompozytorów Polskich do ul. Szeligowskiego, obie strony wraz z przejściami dla pieszych),
 - przejścia dla pieszych od ul. Szeligowskiego do al. Spółdzielczości Pracy,
 - chodnik (odcinek od al. Kompozytorów Polskich do Wiaduktu Poniatowskiego, obie strony wraz z przejściami dla pieszych),
 - kładka dla pieszych pomiędzy ul. Lipińskiego i ul. Kiepury wraz ze schodami,
 - kładki dla pieszych wraz ze schodami i zjazdami przez łącznice węzła drogowego Poniatowski po stronie północnej al. Solidarności.
- 93. ul. Snopkowska:**
- schody do ul. Poniatowskiego 2 szt.
- 94. al. Solidarności:**
- chodnik (odcinek od ul. Lubomelskiej do ul. Wodopojnej – strona prawa),
 - chodnik (odcinek od ul. Wodopojnej do ul. Lubartowskiej - strona prawa),
 - przejścia dla pieszych w obrębie skrzyżowania al. Solidarności/ al. Sikorskiego/ ul. Gen. Ducha,
 - kładka dla pieszych nad al. Solidarności od ul. Północnej i ul. Puławskiej,
 - przejścia dla pieszych w obrębie skrzyżowania al. Solidarności/ ul. Wodopojna,
 - przejścia dla pieszych w obrębie skrzyżowania al. Solidarności/ ul. Dolna 3 Maja/ ul. Prusa,
- 95. ul. Sowińskiego:**
- chodnik i przejścia dla pieszych (odcinek od ul. Weteranów do ul. Głębokiej – obie strony)
- 96. al. Spółdzielczości Pracy:**
- chodnik (odcinek od al. Smorawińskiego do granicy miasta – strona lewa),
 - chodnik (odcinek od al. Smorawińskiego do ul. Dożynkowej - strona prawa),
- 97. ul. Stadionowa:**
- chodnik (odcinek od Ronda Sportowców do ul. Lubelskiego Lipca 80 – obie strony) wraz z dojściem do przystanku na ul. Lubelskiego Lipca 80 w kierunku wiaduktu,
 - chodnik (odcinek od ul. Lubelskiego Lipca 80 do ul. Muzycznej - obie strony)
 - przejście dla pieszych na Rondzie Sportowców.
- 98. Stare Miasto:**

- chodnik (plac przed Bramą Krakowską do ul. Królewskiej),
- chodnik w Bramie Krakowskiej
- ciąg pieszo-jezdny w ciągu ul. Rynek,
- ciąg pieszo-jezdny w ciągu ul. Jezuickiej,
- ciąg pieszo-jezdny w ciągu ul. Rybnej,
- ciąg pieszo-jezdny w ciągu ul. Złotej,
- ciąg pieszo-jezdny w ciągu ul. Dominikańskiej,
- ciąg pieszo-jezdny w ciągu ul. Archidiakońskiej,
- ciąg pieszo-jezdny w ciągu ul. Grodzkiej,
- ciąg pieszo-jezdny w ciągu ul. Bramowej,
- ciąg pieszo-jezdny w ciągu ul. Szambelańskiej,
- ciąg pieszo-jezdny w ciągu ul. Gruella,
- ciąg pieszo-jezdny w ciągu ul. Noworybnej,
- ciąg pieszo-jezdny w ciągu ul. Zamkowej,
- ciąg pieszo-jezdny w ciągu ul. Olejnej,
- schody z ul. Zamkowej do Placu Zamkowego przy budynku ul. Grodzka 36a ,
- Zaulek Hartwigów
- Ku Farze

99.ul. Szeligowskiego:

- chodnik wraz z przejściami dla pieszych (odcinek od al. Smorawińskiego do ul. Choiny – obie strony),
- chodnik wraz z przejściami dla pieszych (odcinek od ul. Północnej do al. Smorawińskiego – strona lewa),
- przejścia dla pieszych w obrębie skrzyżowania ul. Szeligowskiego/ ul. Elsnera/ ul. Związkowa/ ul. Choiny.

100.ul. Szkolna

- chodnik ul. Czwartek do ul. Słowikowskiego - lewa strona,
- chodnik przy posesji nr. 7
- jezdnia i chodniki wraz ze schodami (odcinek od ul. Słowikowskiego do ul. Ruskiej).

101.ul. Świętoduska:

- chodnik (odcinek od ul. Zielonej do pasażu w ciągu ul. Krakowskie Przedmieście).

102.ul. Tumidajskiego:

- chodnik (odcinek od ul. Niepodległości do kładki dla pieszych nad al. Andersa – strona lewa),
- schody do al. Andersa 2 szt

103.ul. Turystyczna:

- przejścia dla pieszych na skrzyżowaniu ul. Turystyczna/ zjazd do E Leclerc,
- przejścia dla pieszych na skrzyżowaniu ul. Turystyczna/ ul. Kasprowicza.

104.al. Tysiąclecia:

- chodnik (odcinek od ul. Lwowskiej do ul. Lubartowskiej – strona prawa),
- chodnik (odcinek od ul. Lubartowskiej do Placu Zamkowego – strona prawa),
- chodnik (odcinek od Placu Zamkowego do al. Unii Lubelskiej),
- droga dojazdowa do Zamku,
- przejścia dla pieszych w obrębie skrzyżowania al. Tysiąclecia/ ul. Lubartowska/ al. Solidarności – po stronie wschodniej i północnej
- przejście dla pieszych przy Placu Zamkowym
- przejścia dla pieszych w obrębie skrzyżowania al. Tysiąclecia/ al. Unii Lubelskiej/ ul. Lwowska – po stronie wschodniej i zachodniej,
- przejście dla pieszych przy al. Unii Lubelskiej,
- chodnik (odcinek od Placu Zamkowego do drogi dojazdowej do Zamku – chodnik górny wraz ze schodami).

105.al. Unii Lubelskiej :

- chodnik – strona prawa
- chodnik strona lewa wraz z przejściami dla pieszych

106.ul. Wallenroda:

- chodnik (odcinek od Domu Kultury LSM od ZUS-u – strona prawa).

107.al. Warszawska:

- przejście dla pieszych przez ul. Zbożową i ul. Agronomiczną,
- chodnik (odcinek wzdłuż wiaduktu nad al. Solidarności – obie strony),
- chodnik i przejścia dla pieszych (odcinek od Ronda Honorowych Krwiodawców do al. Solidarności – obie strony),
- przejście dla pieszych przy ul. Głównej,
- chodnik od ul. Agronomicznej do przejścia dla pieszych przy Szkole Podstawowej nr.14, wraz z przejściami dla pieszych - prawa strona.

108.ul. Wapowskiego:

- chodnik (odcinek do ul. Nałkowskich do przedłużenia ul. Wapowskiego – strona prawa).

109.ul. Wesoła:

- schody do ul. Bernardyńskiej.

110.ul. Willowa:

- chodnik wraz z przejściami dla pieszych (odcinek od ul. Poligonowej do ul. Relaksowej - strona prawa),
- chodnik wraz z przejściami dla pieszych (odcinek do ul. Bogdanówka do ul. Sławinkowskiej – strona prawa),
- chodnik wraz z przejściami dla pieszych (odcinek od ul. Relaksowej do ul. Sławinkowskiej – strona lewa),
- chodnik na odcinku od ul. Gen. Ducha do pierwszego przejścia dla pieszych przez ul. Willową – strona lewa,
- przejścia dla pieszych w obrębie skrzyżowania ul. Willowa/ ul. Sławinkowska/ ul. Gajowa.

111.al. Witosa:

- chodnik (odcinek od ul. Łęczyńskiej do ul. Krańcowej – strona prawa),

112.ul. Wojciechowska:

- chodnik (odcinek od al. Kraśnickiej do Zespół Szkół Elektronicznych - strona lewa),
- chodnik (odcinek od al. Kraśnickiej do ul. Morwowej - strona prawa).

113.ul. Wolska:

- chodnik (obie strony),

114.ul. Wróblewskiego:

- część jezdna.

115.ul. Wyścigowa

- przejścia dla pieszych na całej długości ulicy

116.ul. Wyszyńskiego:

- chodnik (odcinek od końca barierki do wjazdu do seminarium – lewa strona),

117.ul. Zamojska:

- chodnik (odcinek od ul. Rusałka do mostu im. Lutostawskiego - strona prawa),
- most im. Lutostawskiego,
- przejścia dla pieszych w obrębie skrzyżowania ul. Zamojska/ ul. Bernardyńska,

- przejścia dla pieszych w obrębie skrzyżowania ul. Zamojska/ al. Unii Lubelskiej,
- dojście do starego mostu – podjazd dla niepełnosprawnych.

118.ul. Zana:

- chodnik i przejścia dla pieszych (odcinek od al. Kraśnickiej do ul. Nadbystrzyckiej – obie strony),
- przejścia dla pieszych w obrębie skrzyżowania ul. Zana/ ul. Wileńska/ ul. Bohaterów Monte Cassino,
- przejście podziemne wraz z przyległymi schodami.

119.ul. Zemborzycka:

- chodnik (od ul. Kunickiego do ul. Żeglarskiej – strona prawa),
- przejścia dla pieszych na skrzyżowaniu ul. Zemborzycka/ ul. Herberta,
- przejścia dla pieszych na skrzyżowaniu ul. Zemborzycka/ ul. Budowlana,
- przejścia dla pieszych na skrzyżowaniu ul. Zemborzycka/ ul. Diamentowa.

120.ul. Zwycięska:

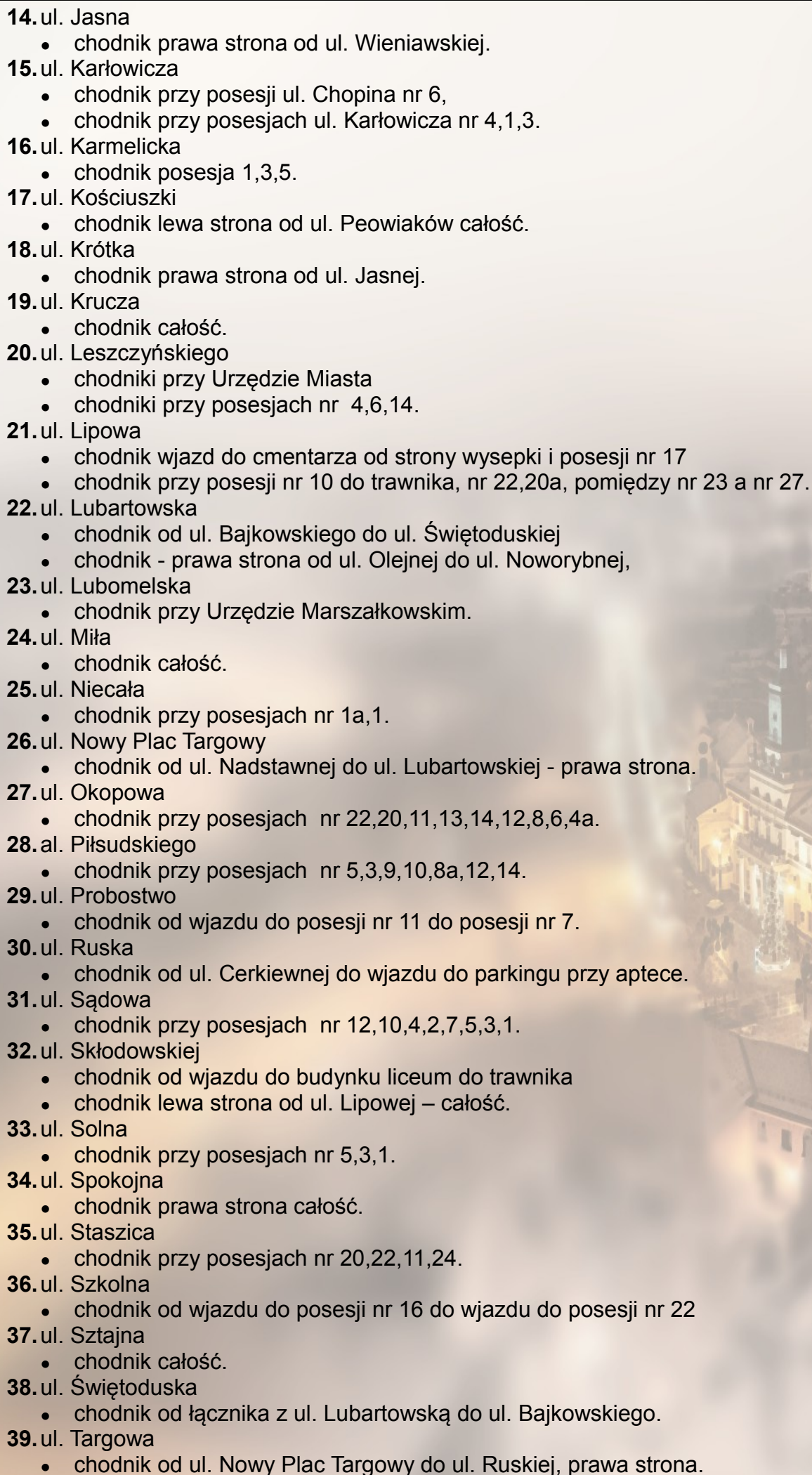
- schody na skarpie przy skrzyżowaniu ul. Zwycięska/ ul. Orkana.

121.al. Zygmuntowskie

- chodniki od ronda Lubelskiego Lipca 80 do przystanku MPK - strona lewa,
- chodniki od ronda Lubelskiego Lipca 80 do al. Piłsudskiego strona prawa,
- chodnik od wjazdu do stacji Orlen do al. Piłsudskiego

Wykaz chodników stałego ręcznego zimowego utrzymania w Strefie Płatnego Parkowania

1. ul. Bernardyńska
 - chodnik przy posesjach nr 7a,7,11,20,22,28.
2. ul. Bieczyńskiego
 - chodnik prawa strona od ul. Wieniawskiej-całość.
3. ul. Chopina
 - chodnik przy posesjach nr 13,11,8,10,7,5,9,6,3,1,4a,4.
4. ul. Cicha
 - chodnik przy posesjach nr 4,2.
5. ul. Cyrulicza
 - chodniki całość.
6. ul. Czysta
 - chodnik posesja ul. Wieniawska 6.
7. ul. Czwartek
 - chodnik od ul. Lubartowskiej do wjazdu do posesji nr 2
 - chodnik przy posesji nr 3 i 5.
8. ul. De Tramecourta
 - chodnik lewa str. od wjazdu do Urzędu Wojewódzkiego, do Spokojnej.
9. ul. Farbiarska
 - chodnik przy posesji nr 10,
 - chodnik przy posesji ul. Przemysłowa nr 6.
10. ul. Furmańska
 - chodniki całość.
11. ul. Furmańska Boczna
 - chodnik od ul. Furmańskiej do Placu Zamkowego nr 4
 - chodnik Plac Zamkowy nr 10 i al. Tysiąclecia nr 5a.
12. ul. Górna
 - chodnik prawa str. od ul. Narutowicza całość.
13. ul. Hipoteczna
 - chodnik posesja od ul. Sądowej do zatoki, posesje nr 4,2.

- 
14. ul. Jasna
- chodnik prawa strona od ul. Wieniawskiej.
15. ul. Karłowicza
- chodnik przy posesji ul. Chopina nr 6,
 - chodnik przy posesjach ul. Karłowicza nr 4,1,3.
16. ul. Karmelicka
- chodnik posesja 1,3,5.
17. ul. Kościuszki
- chodnik lewa strona od ul. Peowiaków całość.
18. ul. Krótka
- chodnik prawa strona od ul. Jasnej.
19. ul. Krucza
- chodnik całość.
20. ul. Leszczyńskiego
- chodniki przy Urzędzie Miasta
 - chodniki przy posesjach nr 4,6,14.
21. ul. Lipowa
- chodnik wjazd do cmentarza od strony wysepki i posesji nr 17
 - chodnik przy posesji nr 10 do trawnika, nr 22,20a, pomiędzy nr 23 a nr 27.
22. ul. Lubartowska
- chodnik od ul. Bajkowskiego do ul. Świętoduskiej
 - chodnik - prawa strona od ul. Olejnej do ul. Noworybnej,
23. ul. Lubomelska
- chodnik przy Urzędzie Marszałkowskim.
24. ul. Miła
- chodnik całość.
25. ul. Niecała
- chodnik przy posesjach nr 1a,1.
26. ul. Nowy Plac Targowy
- chodnik od ul. Nadstawnej do ul. Lubartowskiej - prawa strona.
27. ul. Okopowa
- chodnik przy posesjach nr 22,20,11,13,14,12,8,6,4a.
28. al. Piłsudskiego
- chodnik przy posesjach nr 5,3,9,10,8a,12,14.
29. ul. Probostwo
- chodnik od wjazdu do posesji nr 11 do posesji nr 7.
30. ul. Ruska
- chodnik od ul. Cerkiewnej do wjazdu do parkingu przy aptece.
31. ul. Sądowa
- chodnik przy posesjach nr 12,10,4,2,7,5,3,1.
32. ul. Skłodowskiej
- chodnik od wjazdu do budynku liceum do trawnika
 - chodnik lewa strona od ul. Lipowej – całość.
33. ul. Solna
- chodnik przy posesjach nr 5,3,1.
34. ul. Spokojna
- chodnik prawa strona całość.
35. ul. Staszica
- chodnik przy posesjach nr 20,22,11,24.
36. ul. Szkolna
- chodnik od wjazdu do posesji nr 16 do wjazdu do posesji nr 22
37. ul. Sztajna
- chodnik całość.
38. ul. Świętoduska
- chodnik od łącznika z ul. Lubartowską do ul. Bajkowskiego.
39. ul. Targowa
- chodnik od ul. Nowy Plac Targowy do ul. Ruskiej, prawa strona.

40. ul. Wieniawska

- chodnik od ul. Czystej do ul. Bieczyńskiego.

41. ul. Zamojska

- chodnik przy posesjach 14,18,20,22,43,41,37,6,8,10,12, 21,23,25,33,35,37.

42. ul. Zielona

- chodnik przy posesjach nr 20,22,18

43. ul. Żołnierzy Niepodległej

- chodnik przy posesjach nr 7,3,1,9.

